

LEGENDA NOVÝ STAV:
— OSA KOMUNIKACE
— NOVÝ STAV
— ŘEZANÁ SPÁRA Š. 10 mm
— TL. 40 mm S ASF. ZALIVKOU
— HRANICE TRVALÉHO ZABORU POZEMKŮ STAVBOU – NABÝATEL PAROUBICKÝ KRAJ
— HRANICE DOČASNÉHO ZABORU POZEMKŮ STAVBOU
— SMĚNÝ, PŘEJEZDNÝ OBROUBNÍK – VJEZDY, MÍSTA PRO PŘEDČENÍ
— PŘÍROZENÁ VODNÍ LINIE – OBROUBNÍK OBROUBNÍK +6 CM
— KOTY NAVRŽENÝCH ČÁSTÍ
— ULIČNÍ VPUST
— STROM URČENÝ KE SKÁCENÍ

LEGENDA POVRCHŮ:
— KOMUNIKACE – RECYKLACE ZA STUJENKA NA MÍSTĚ – OBRUSNÁ VRSŤVA ACO 11 TL. 40 MM
— KOMUNIKACE – OBNOVA ASFALTOVÉHO KRYTÍ – HLAVNÍ TRASA – ACO 11 TL. 40 MM
— KOMUNIKACE – OBNOVA ASFALTOVÉHO KRYTÍ – BOČNÍ NÁPŘEV – ACO 11 TL. 40 MM
— KOMUNIKACE – VEDELEJŠÍ MÍSTNÍ – RECYKLACE ZA STUJENKA NA MÍSTĚ – OBRUSNÁ VRSŤVA ACO 11 TL. 40 MM
— CHODNÍKY, DLAŽEBNÉ PLOCHY – PŘEDLAŽENÍ, DOPLNĚNÍ DLAŽBY
— CHODNÍKY – RELIEFVNÍ DLAŽBA ČERVENÁ – VÁROVNÉ PÁSY – PŘEDLAŽENÍ, DOPLNĚNÍ DLAŽBY
— OSETÍ PLOCH A SVAHŮ SILNĚNÍHO TĚLESA
— SJEZDY, NÁPŘEVY – VJEZDY ZE ŠTERKORTU TL. 50 MM, SJEZDY A OSTATNÍ PLOCHY ZE ŠTERKORTU TL. 200 MM
— NÁMĚNKA DLAŽBY DO BET. LOŽE
— CHODNÍK NA MOSTĚ
— RAMPOVA NÁPŘEV NA MOSTĚ
— OPRAVA V KŘIVOZÁTOCE – KÁČEK
— SAMOSTATNÁ AKCE "CHODNÍK PODÉL SILNICE III/3152-ZÁMRSK"
— PŮVODNÍ NÁVRH MODERNIZACE SILNICE III/3152 před ZSPD
— MOSTNÍ PROVIZORIUM – SO 002 – DOČASNÉ DOPRAVNÍ OPATŘENÍ PRO SO 201
— SAMOSTATNÁ AKCE – "Bezpečnostní prvky a sjezdy v ulici"

SEZNAM STAVEBNÍCH OBJEKTŮ:
SO 001 – DOČASNÉ DOPRAVNÍ OPATŘENÍ PRO SO 101
SO 002 – DOČASNÉ DOPRAVNÍ OPATŘENÍ PRO SO 201
SO 101 – SILNICE III/3152
SO 201 – MOST EV. Č. 3152-2
SO 301 – OBNOVA ODVODNĚNÍ KOMUNIKACE
SO 401 – PŘELOŽKA VEDENÍ VO
SO 451 – PŘELOŽKA VEDENÍ CETIN
SO 501 – PŘELOŽKA VODOVODU

LEGENDA NOVÉ NAVRŽENÝCH SÍTÍ
— PODZEMNÍ SÍŤOVACÍ VEDENÍ – CETIN a.s.
— VĚŘEJNÉ OSVĚTLENÍ PODZEMNÍ A NADZEMNÍ – OBEC ZÁMRSK
— VODOVODNÍ ŘÁD – VODOVODY A KANALIZACE VYSOKÉ MÝTO s.r.o.
— OBNOVA ODVODNĚNÍ KOMUNIKACE – OBEC ZÁMRSK
— OBNOVA PŘEJEZDU U V

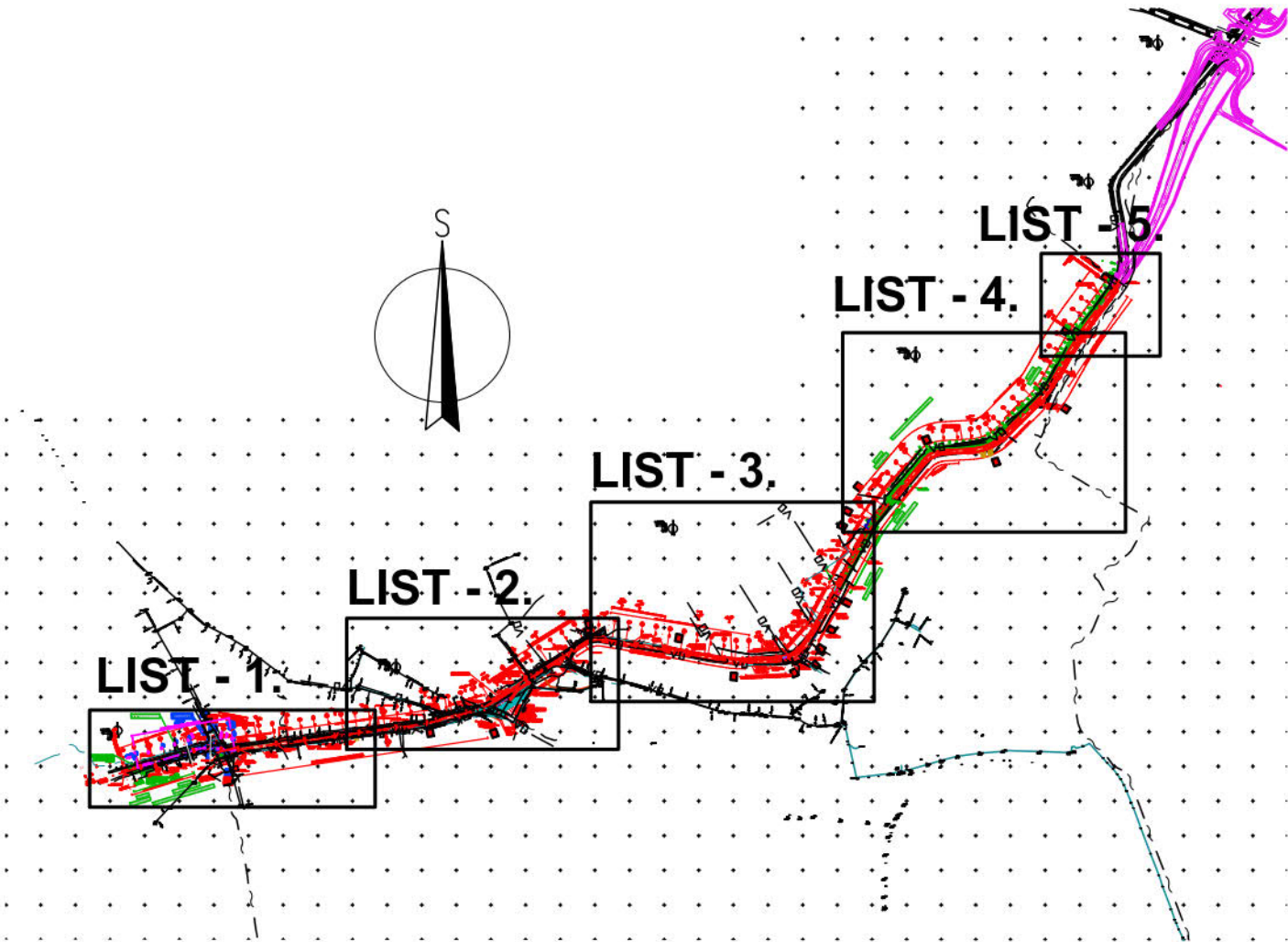
VARIANTY POSTUPU REALIZACE:
Varianta "A" – Realizace modernizace silnice před realizací chodníků
Varianta "B" – Realizace chodníků v souběhu nebo před modernizací silnice

LEGENDA STÁVAJÍCÍ STAV:
— HRANICE PLOCH, BUDOV, ROZHRANÍ POVRCHŮ, KULTUR ATD.
— HRANICE KATASTRU
— ZÁMRSK HRANIC POZEMKŮ DLE KN
— ČÍSLO POZEMKŮ DLE KN
146/15

LEGENDA STÁVAJÍCÍCH INŽENÝRSKÝCH SÍTÍ:
— PODZEMNÍ SÍŤOVACÍ VEDENÍ – CETIN a.s.
— PODZEMNÍ SÍŤOVACÍ VEDENÍ – CETIN a.s. – NEPROVOZOVANÉ SÍŤE
— ELEKTRICKÉ VEDENÍ NN NADZEMNÍ – ČEZ DISTRIBUCE a.s.
— ELEKTRICKÉ VEDENÍ VN NADZEMNÍ – ČEZ DISTRIBUCE a.s.
— ELEKTRICKÉ VEDENÍ NN PODZEMNÍ – ČEZ DISTRIBUCE a.s.
— STL PODZEMNÍ PLYNOVOD – Gashel, služby s.r.o.
— ELEKTRICKÉ VEDENÍ NN PODZEMNÍ – OVLÁDACÍ KABEL – OBEC ZÁMRSK
— VĚŘEJNÉ OSVĚTLENÍ PODZEMNÍ A NADZEMNÍ – OBEC ZÁMRSK
— VODOVODNÍ ŘÁD – VODOVODY A KANALIZACE VYSOKÉ MÝTO s.r.o.
— KANALIZACE – OBEC ZÁMRSK
— DEŠŤOVÁ KANALIZACE – OBEC ZÁMRSK
— ELEKTROPRŮPUSK K Č.P. 176



PŘEHLEDNÁ SITUACE Kladu LISTŮ
1:10 000

MĚŘÍTKO:
1:500
m 5,0 10,0 15,0 20,0 25,0



Původní návrh chodníku související akce "Chodník podél silnice III/3152-Zámrsk", bude v rámci RDS a během realizace koordinován s návrhem v úseku silnice III/3152, který byl dotčený ZSPD.

D.2.1.
PDPS

SOUDRADNOST SYSTÉM: S-JTSK			
VÝŠKOVÝ SYSTÉM: BpV			
KRESLIL:	KOLEKTIV		 FOTOSTORA C.P. 175, 566 01 VYSOKÉ MYTO EMAIL: MDS@MDSPROJECT.CZ
ZPRACOVAL:	MILOŠ BEDNÁŘ, DIS.		
TECHNICKÁ KONTROLA:	ING. JAN BURSA		
ZODPOVĚDNÝ PROJEKTANT:	ING. JAN BURSA		
HLAVNÍ PROJEKTANT:	ING. JAN BURSA		
KRAJ: PARDUBICKÝ	KOŘES: OSTŘÍ NAD ORLUCÍ	OBEC: ZÁMRSK	STUPEŇ: PDPS
INVESTOR: Pardubický kraj, Správa a údržba silnic Pardubického kraje, Doubravice 88, 533 53 Pardubice			ZAK.ČÍSLO: 3019-24-3
AKCE: REKONSTRUKCE SILNICE III/3152 ZÁMRSK – DOBRÍKOV			ARCHIVNÍ ČÍSLO: 3019
OBJEKT: D.2.1. SO 101 – SILNICE III/3152			DATUM: 01/2024
OBSAH: SITUACE KOMUNIKACE – DÍL 3.			FORMAT: 10x44
			MĚŘÍTKO: 1:500
			ČÍSLO SOUPRAVY: ČÍSLO PŘÍLOHY: D.2.1.2.3.